

























LEGENDA

	STRADA DI COLLEGAMENTO PRINCIPALE
	STRADA DI RACCOLTA PRINCIPALE
	STRADA DI SERVIZIO PRINCIPALE
	STRADA DI SERVIZIO SECONDARIA
	STRADA PEDONALE
	PISTA CICLABILE
	MARCIAPIEDE
	FUNICOLARE MONTE BRÈ
	AREA DI POSTEGGIO
	MODERAZIONE TRAFFICO CON ARREDI STRADALI IMPORTANTI
	MODERAZIONE TRAFFICO CON ARREDI STRADALI SEMPLICI
	LINEA DI ARRETRAMENTO
	LINEA DI ALLINEAMENTO
	PERCORSO PEDONALE
	PERCORSI CICLABILI
	ALBERATURE
	LIMITE BOSCHIVO A CONFINE DELLA ZONA EDIFICABILE
	ZONA SOGGETTA A PIANO DI QUARTIERE
	ZONA CON ESCLUSIONE DELLE COSTRUZIONI A FUNZIONE PUBBLICA (PARCO FLUVIALE)
	ZONA EAP
	ZONA EAP CON RECUPERO DI I.S - I.O
	ZONA EAP (PROPRIETÀ DI UN ALTRO ENTE)
	AREA FORESTALE
	CORSO D'ACQUA